

1 危険個所の登録方法

危険マップ ×

<https://hisashikurume5dmap.glideapp.io>

i はじめに



この地図は、みんなの登下校時に通る道で、危ない場所の情報を共有する為に使います。地図に載っている場所は、危険と思われる場所なので、みんなの通学路を調べて、危ない場所では十分に注意して、安全に元気に楽しく登下校してください。

【使い方】
○危険マップ参照
"危険マップ"ボタンを押す。

タップ

 **危険箇所登録**

連絡先
higashikurume.fifth.patrol@gmail.com 



必要事項を入力してください。

現在位置情報ボタンは、現地で登録作業をする時に ON に設定をしてください。

画像を登録しないと、追加ボタンは有効になりません。

必要事項を入力したら、追加ボタンをタップして完了です。

危険マップ

https://hisashikurume5dmap.glideapp.io

キャンセル Form 提出

現在位置を使用

携帯の現在地情報を使用しない場合は、メモに場所がわかる情報を記載してください。後日、位置情報を追加して、危険な場所を登録できるようにご注意ください。

タップ

タイトル

テスト

危ない点

テスト

メモ

テスト

写真1



 cdSH6yle7y9HAzK3fUr4.jpg 

写真2


 画像選択...

写真3

危険マップの見かた

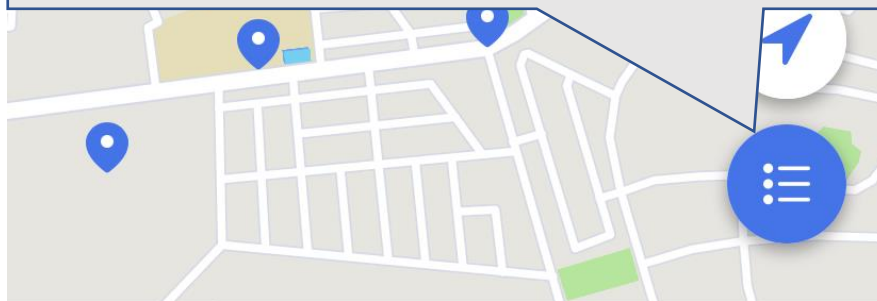
トップページから危険マップをタップ

ピンのついた部分をタップ





ここをタップすると、次ページへ。



笠松橋

歩道が狭い

グーグルスプレッドシートに直接登録されている写真は表...

笠



登録情報が表示されます。

危険マップに登録された情報が一覧で表示されます。

▽ **危険マップ_draft** ×
https://d-map-hgk5.glideapp.io

危険マップ +

東久留米市立第五小学校
みんなの学校
メモのサンプル 

五小東交差点
車の通行量が多い
グーグルスプレットシートに直接登録されている写真は表... 

笠松橋
歩道が狭い
グーグルスプレットシートに直接登録されている写真は表... 

笠松通り交差点
交通量が多い
動画のリンクを写真2に設定 

イオン
テスト
外部から携帯で登録のテスト 

登録テスト
携帯から登録
現在地を使用オフ 

テスト
自分の家が危ない
自分の家 

ラーメンがうますぎる
ラーメンがうますぎて、混雑して危険 

 はじめに  危険マップ